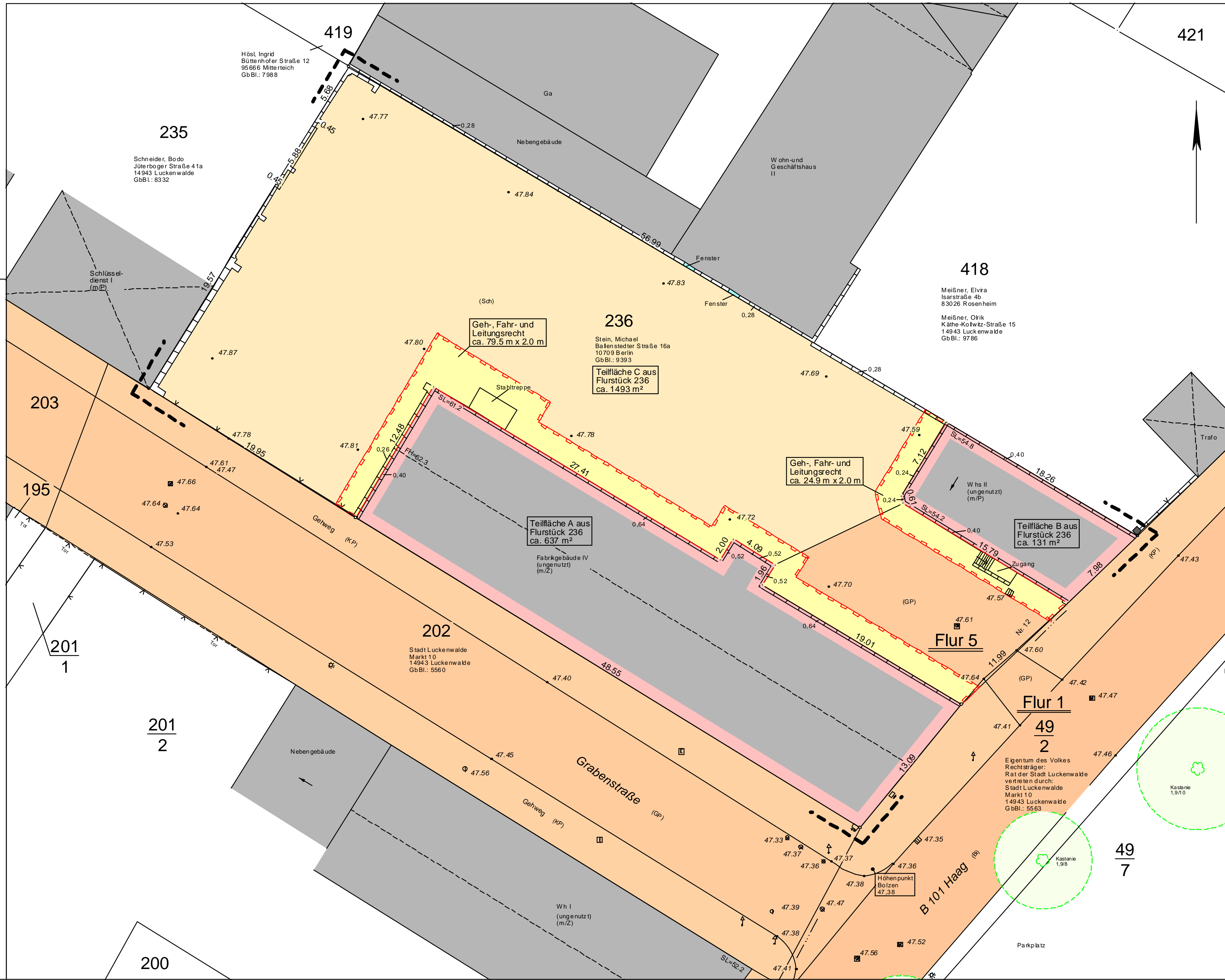




[illegible]





Dipl.-Ing. (FH) **Holger Isecke**
Öffentlich bestellter Vermessungsingenieur

Telefon 03371 64 40 0 Poststraße 17a
Fax 03371 64 40 20 14943 Luckenwalde

Amtlicher Lageplan

zum Bauantrag (gem. § 2 BauVordV)

Haag 12 / Grabenstraße

Bauvorhaben:

Bauherr:

Landkreis:

Stadt:

Grundstückseigentümer:

Stein, Michael
Ballenstedter Straße 16a
10709 Berlin

GB-Nr.

LP-Nr.

Höhensystem

Lagesystem

Maßstab 1 : 200

Dieser Lageplan ist urheberrechtlich geschützt! Vervielfältigung verboten!

Gemarkung	Flur	Flurstück	Fläche	Grundb.- Blatt	Lfd. Nr.
Luckenwalde	5	236	22 ha 49 a	9393	1
Baugrundstücksfläche			22 ha 49 a		

Grundstückseigenschaften:

Bebauungsplan / Satzung

Baulasten

Grunddienstbarkeiten

Planeigenschaften:

Stand – Katasterunterlagen:

Stand – Eigentümerangaben / Katasternachweis:

Stand – örtlicher Aufnahme:

Örtliche Aufnahme

Planerstellung:

Prüfung:

nicht beantragt

nicht beantragt

nicht beantragt

03.02.2004

27.01.2004

17.02.2004

Herr Schröder

Frau Friedrich

Herr Masche

Luckenwalde, 03.03.2004

Dipl.-Ing. H. Isecke, (ÖbV)

- Siegel -

Nachrichtliche Angaben gemäß § 3 BauVordV – Objektbezogener Lageplan

Denkmal gem. BbgDSchG

Aussagen zu §§ 23, 24 und 32 BbgVatSchG

weitere Medien

Projektangaben:

Stand – Projektunterlagen:

Hinweis zur Abstandsfläche:

Index:

Stand – Änderungen:

nicht beantragt

nicht beantragt

nicht beantragt

von:

1

02.03.2004

Inhalt:

Erstaufertigung

Für die Richtigkeit des Projekteintrages:

Zur Kenntnis genommen:

.....

(Dipl.-Ing. H. Isecke, ÖbV)

.....

(Objektgänger)

.....

(Bauherr)

Anmerkungen der Unteren Bauaufsichtsbehörde

(Stempel)